







Karte Projektbeschreibung

Legende:

-  Gemeindegrenze
-  endg. Erschließungsgebiet mit mind. 30 Mbit/s im Download
-  Hauptgebäude mit mind. 30 Mbit/s im Download
-  Hauptgebäude mit mind. 50 Mbit/s im Download
-  neu errichtete Glasfasertrasse
-  neu errichteter DSLAM



Gemeinde Aschheim

Bearbeitet: 07.02.2018

Ingenieurbüro Ledermann
Beratender Ingenieur
Tel.: +49 8161 40 50 310
Fax.: +49 8161 40 50 319
Untere Hauptstraße 56, 85354 Freising